

INVESTOR**STATUTÁRNÍ MĚSTO DĚČÍN**

Magistrát města Děčín
Mírové náměstí 1175/5
405 38 Děčín IV

**STAVBA****REKONSTRUKCE MOSTU DC-021
V UL. REVÍRNÍ, PROSTŘEDNÍ ŽLEB****S.A.W. CONSULTING s.r.o.**

Božtěšická 216/34, 400 01 Ústí nad Labem

středisko UL: Božtěšická 216/34, 400 01 Ústí n. L.

web: www.sawconsulting.cze-mail: info@sawconsulting.cz**VYPRACOVAL**

ZLATA BRADÁČOVÁ, DIS.

ZODPOVĚDNÝ PROJEKTANT

JAROSLAV ZAVADIL, DIS.

TECHNICKÁ KONTROLA

ING. LIBOR VYKOUKAL

INVESTOR**ZAKÁZKOVÉ ČÍSLO****STAT. MĚSTO DĚČÍN****2022-011****DATUM****06/2022****STUPEŇ****DUSP/PDPS****MĚŘÍTKO****PŘÍLOHA****ZÁBOROVÝ ELABORÁT****ČÁST DOKUM.****H.1****Č. PŘÍLOHY**

Dotčené územní jednotky

Akce: Rekonstrukce mostu DC-021 v ul. Revírní, Prostřední Žleb

Strana: 2

kraj	obec	katastrální území
CZ 042 Ústecký kraj	562335 Děčín	625302 Prostřední Žleb

Seznam stavebních objektů

Akce: Rekonstrukce mostu DC-021 v ul. Revírní, Prostřední Žleb

<u>číslo objektu</u>	<u>Název objektu</u>
SO 201	Rekonstrukce mostu DC-021
SO 301.1	Provizorní přeložka vodovodního potrubí surové vody
SO 301.2	Definitivní přeložka vodovodního potrubí surové vody
SO 451	Stranová přeložka sdělovacího vedení metalického kabelu

Výpis vlastníků parcel dotčených zábořem

Akce: Rekonstrukce mostu DC-021 v ul. Revírní, Prostřední Žleb

Strana: 3

Katastrální území: 625302 Prostřední Žleb

Číslo LV	Jméno	Adresa
7	České dráhy, a.s.	nábřeží Ludvíka Svobody 1222/12, Nové Město, 110 00 Praha 1
44	Horáček Jiří Horáčková Miroslava Mgr.	Ochozská 1193, Újezd nad Lesy, 190 16 Praha 9 Žlebská 65, Děčín XI - Horní Žleb, 405 02 Děčín
609	Česká republika Správa železnic, státní organizace	Dlážděná 1003/7, Nové Město, 110 00 Praha 1
10001	Statutární město Děčín	Mírové nám. 1175/5, Děčín IV - Podmokly, 405 02 Děčín

Seznam LV s vlastníky a parcelami dotčenými záborem

Akce: Rekonstrukce mostu DC-021 v ul. Revírní, Prostřední Žleb

Strana: 4

Katastrální území: 625302 Prostřední Žleb

Číslo LV	Jméno nebo název vlastníka (uživatele)	díl	Čís. záboru	Parcela KN	Výměra KN	Kultur.využití	ochrana	Parcela PK	Výměra PK	Služebnost (m)		Zabírá se			
												Trvale	Rekult.	Nad 1rok	Do 1roku
44	Horáček Jiří Horáčková Miroslava Mgr.		1	550/3	452	zahrada	rozsáhlé chráněné území ZPF					0	0	0	20
44	Horáček Jiří Horáčková Miroslava Mgr.		2	550/4	295	zahrada	rozsáhlé chráněné území ZPF					0	0	0	10
10001	Statutární město Děčín		3	1179/3	453	ostatní komunikace ostatní plocha	rozsáhlé chráněné území					0	0	0	22
7	České dráhy, a.s.		4	1179/5	356	ostatní komunikace ostatní plocha	rozsáhlé chráněné území			SO 301.2 - 4 m SO 451 - 4 m		0	0	0	165
10001	Statutární město Děčín		5	1295/2	747	ostatní komunikace ostatní plocha	rozsáhlé chráněné území			SO 301.2 - 8 m SO 451 - 8 m		0	0	0	208
10001	Statutární město Děčín		6	1295/4	223	ostatní komunikace ostatní plocha	rozsáhlé chráněné území					0	0	0	50
609	Ceská republika Správa železnic, státní organizace		7	1309/6	34034	dráha ostatní plocha	rozsáhlé chráněné území			SO 301.2 - 10,3 m SO 451 - 9,4 m		71	0	0	112
celkem												71	0	0	587

Zábor číslo	VÝPIS ZE SOUPISU PARCEL							Zabírá se celkem			
	Parc.číslo KN	Výměra KN	Kultur.využití	Parc.číslo PK	Výměra PK	LV	Vlastník(uživatel)	Trvale	Rekultivace	Nad 1rok	Do 1roku
1	550/3	452	zahrada			44	Horáček Jiří Horáčková Miroslava Mgr.	0	0	0	20
2	550/4	295	zahrada			44	Horáček Jiří Horáčková Miroslava Mgr.	0	0	0	10
3	1179/3	453	ostatní komunikace ostatní plocha			10001	Statutární město Děčín	0	0	0	22
4	1179/5	356	ostatní komunikace ostatní plocha			7	Ceské dráhy, a.s.	0	0	0	165
5	1295/2	747	ostatní komunikace ostatní plocha			10001	Statutární město Děčín	0	0	0	208
6	1295/4	223	ostatní komunikace ostatní plocha			10001	Statutární město Děčín	0	0	0	50
7	1309/6	34034	dráha ostatní plocha			609	Ceská republika Správa železnic, státní organizace	71	0	0	112

Rekapitulace záborů za ZPF a LPF

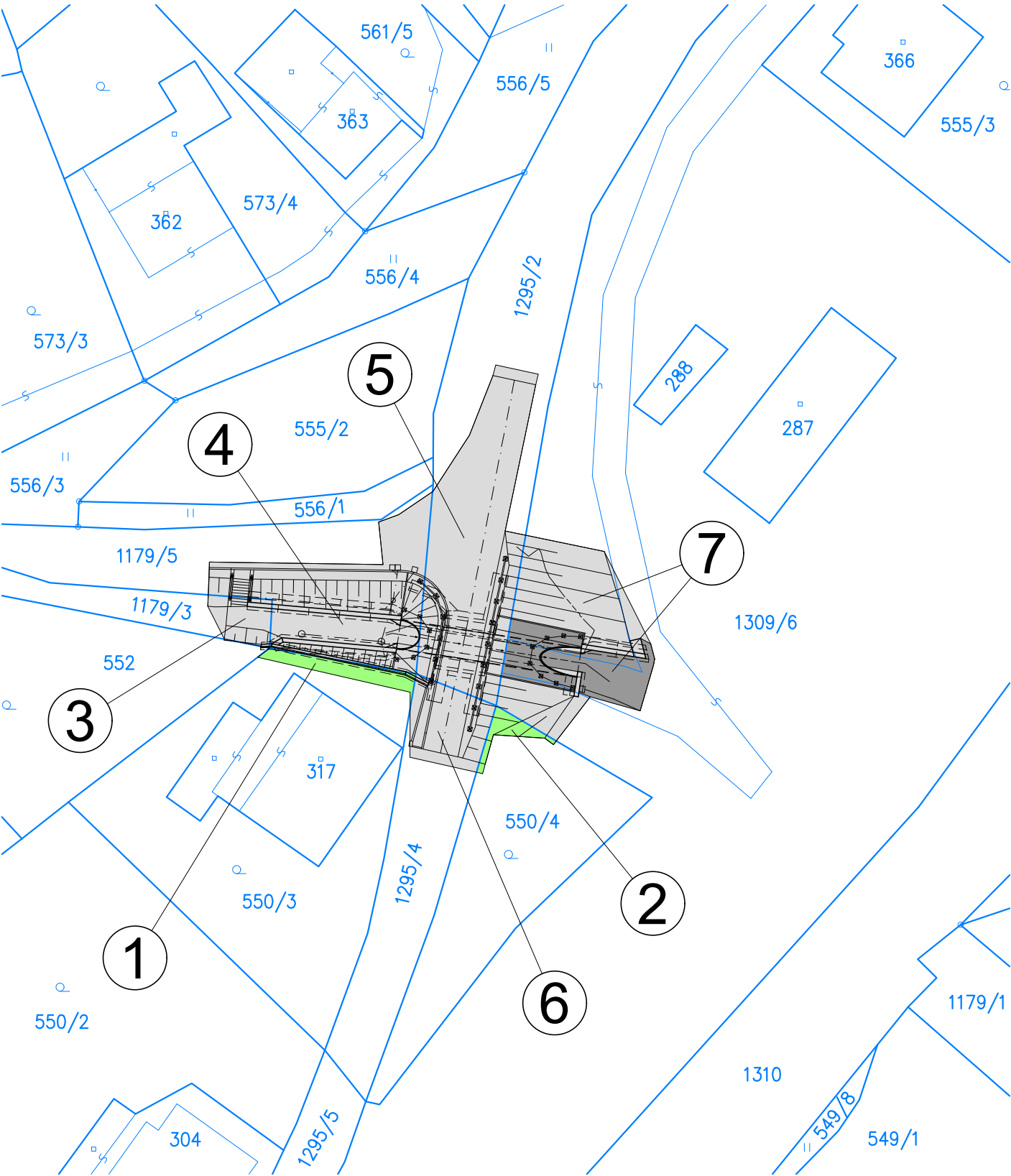
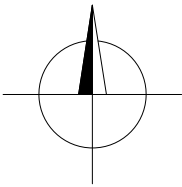
Akce: Rekonstrukce mostu DC-021 v ul. Revírní, Prostřední Žleb

Strana: 6

katastrální území	Zabírá se			
	Trvale	Rekult.	Nad 1 rok	Do 1 roku
625302 Prostřední Žleb	0	0	0	30
CELKEM	0	0	0	30

ZÁBOROVÝ ELABORÁT - ZÁKRES

M 1:500



LEGENDA:




DOČASNÝ ZÁBOR DO 1 ROKU




DOČASNÝ ZÁBOR ZPF DO 1 ROKU

TRVALÝ ZÁBOR

Informace o pozemku

Parcelní číslo: [550/3](#) 

Obec: [Děčín \[562335\]](#) 

Katastrální území: [Prostřední Žleb \[625302\]](#)

Číslo LV: [44](#)

Výměra [m²]: 452

Typ parcely: Parcela katastru nemovitostí

Mapový list: [DKM](#)

Určení výměry: Graficky nebo v digitalizované mapě

Druh pozemku: zahrada



Vlastníci, jiní oprávnění

Vlastnické právo	Podíl
Horáček Jiří, Ochozská 1193, Újezd nad Lesy, 19016 Praha 9	1/3
Horáčková Miroslava Mgr., Žlebská 65, Děčín XI-Horní Žleb, 40502 Děčín	2/3

Způsob ochrany nemovitosti

Název

rozsáhlé chráněné území

zemědělský půdní fond

Seznam BPEJ

BPEJ Výměra

[24089](#)  452


Omezení vlastnického práva

Nejsou evidována žádná omezení.

Jiné zápisy

Nejsou evidovány žádné jiné zápisy.

 **Řízení, v rámci kterých byl k nemovitosti zapsán cenový údaj**

Nemovitost je v územním obvodu, kde státní správu katastru nemovitostí ČR vykonává [Katastrální úřad pro Ústecký kraj](#), [Katastrální pracoviště Děčín](#) 

Zobrazené údaje mají informativní charakter. Platnost dat k 21.02.2023 16:00.

Informace o pozemku

Parcelní číslo:	550/4
Obec:	Děčín [562335]
Katastrální území:	Prostřední Žleb [625302]
Číslo LV:	44
Výměra [m ²]:	295
Typ parcely:	Parcela katastru nemovitostí
Mapový list:	DKM
Určení výměry:	Graficky nebo v digitalizované mapě
Druh pozemku:	zahrada



Vlastníci, jiní oprávnění

Vlastnické právo	Podíl
Horáček Jiří, Ochozská 1193, Újezd nad Lesy, 19016 Praha 9	1/3
Horáčková Miroslava Mgr., Žlebská 65, Děčín XI-Horní Žleb, 40502 Děčín	2/3

Způsob ochrany nemovitosti

Název

rozsáhlé chráněné území

zemědělský půdní fond

Seznam BPEJ

BPEJ Výměra

[24089](#) 295

Omezení vlastnického práva

Nejsou evidována žádná omezení.

Jiné zápisy



Nejsou evidovány žádné jiné zápisy.

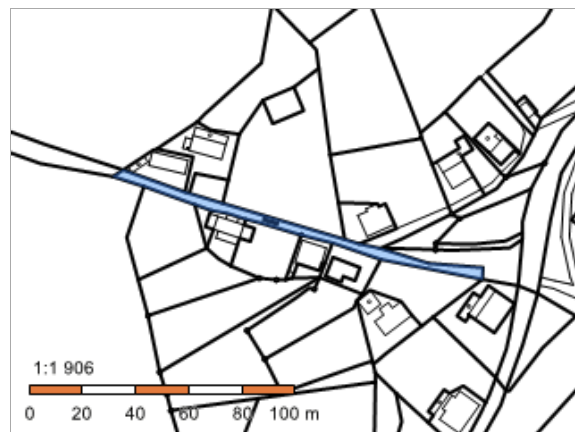
Řízení, v rámci kterých byl k nemovitosti zapsán cenový údaj

Nemovitost je v územním obvodu, kde státní správu katastru nemovitostí ČR vykonává [Katastrální úřad pro Ústecký kraj](#), [Katastrální pracoviště Děčín](#)

Zobrazené údaje mají informativní charakter. Platnost dat k 21.02.2023 16:00.

Informace o pozemku

Parcelní číslo:	1179/3 
Obec:	Děčín [562335] 
Katastrální území:	Prostřední Žleb [625302]
Číslo LV:	10001
Výměra [m ²]:	453
Typ parcely:	Parcela katastru nemovitostí
Mapový list:	DKM
Určení výměry:	Graficky nebo v digitalizované mapě
Způsob využití:	ostatní komunikace
Druh pozemku:	ostatní plocha



Vlastníci, jiní oprávnění

Vlastnické právo

Podíl

Statutární město Děčín, Mírové nám. 1175/5, Děčín IV-Podmokly, 40502 Děčín

Způsob ochrany nemovitosti

Název

rozsáhlé chráněné území

Seznam BPEJ

Parcela nemá evidované BPEJ.

Omezení vlastnického práva


Nejsou evidována žádná omezení.

Jiné zápisy

Typ

Změna výměr obnovou operátu

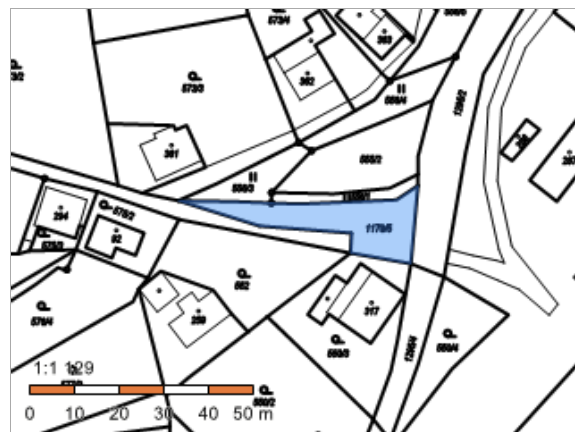
 Řízení, v rámci kterých byl k nemovitosti zapsán cenový údaj

Nemovitost je v územním obvodu, kde státní správu katastru nemovitostí ČR vykonává [Katastrální úřad pro Ústecký kraj, Katastrální pracoviště Děčín](#) 

Zobrazené údaje mají informativní charakter. Platnost dat k 21.02.2023 16:00.

Informace o pozemku

Parcelní číslo:	1179/5
Obec:	Děčín [562335]
Katastrální území:	Prostřední Žleb [625302]
Číslo LV:	7
Výměra [m ²]:	356
Typ parcely:	Parcela katastru nemovitostí
Mapový list:	DKM
Určení výměry:	Graficky nebo v digitalizované mapě
Způsob využití:	ostatní komunikace
Druh pozemku:	ostatní plocha



Vlastníci, jiní oprávnění

Vlastnické právo

Podíl

České dráhy, a.s., nábreží Ludvíka Svobody 1222/12, Nové Město, 11000 Praha 1

Způsob ochrany nemovitosti

Název

rozsáhlé chráněné území

Seznam BPEJ

Parcela nemá evidované BPEJ.

Omezení vlastnického práva

Nejsou evidována žádná omezení.

Jiné zápisy

Nejsou evidovány žádné jiné zápisy.

📍 Řízení, v rámci kterých byl k nemovitosti zapsán cenový údaj

Nemovitost je v územním obvodu, kde státní správu katastru nemovitostí ČR vykonává [Katastrální úřad pro Ústecký kraj](#), [Katastrální pracoviště Děčín](#)

Zobrazené údaje mají informativní charakter. Platnost dat k 21.02.2023 16:00.

Informace o pozemku

Parcelní číslo:	1295/2
Obec:	Děčín [562335]
Katastrální území:	Prostřední Žleb [625302]
Číslo LV:	10001
Výměra [m ²]:	747
Typ parcely:	Parcela katastru nemovitostí
Mapový list:	DKM
Určení výměry:	Graficky nebo v digitalizované mapě
Způsob využití:	ostatní komunikace
Druh pozemku:	ostatní plocha



Vlastníci, jiní oprávnění

Vlastnické právo

Podíl

Statutární město Děčín, Mírové nám. 1175/5, Děčín IV-Podmokly, 40502 Děčín

Způsob ochrany nemovitosti

Název

rozsáhlé chráněné území

Seznam BPEJ

Parcela nemá evidované BPEJ.

Omezení vlastnického práva

Typ

Věcné břemeno zřizování a provozování vedení

Jiné zápisy

Nejsou evidovány žádné jiné zápisy.

 Řízení, v rámci kterých byl k nemovitosti zapsán cenový údaj

Nemovitost je v územním obvodu, kde státní správu katastru nemovitostí ČR vykonává [Katastrální úřad pro Ústecký kraj, Katastrální pracoviště Děčín](#)

Zobrazené údaje mají informativní charakter. Platnost dat k 21.02.2023 16:00.

Informace o pozemku

Parcelní číslo:	1295/4
Obec:	Děčín [562335]
Katastrální území:	Prostřední Žleb [625302]
Číslo LV:	10001
Výměra [m ²]:	223
Typ parcely:	Parcela katastru nemovitostí
Mapový list:	DKM
Určení výměry:	Graficky nebo v digitalizované mapě
Způsob využití:	ostatní komunikace
Druh pozemku:	ostatní plocha



Vlastníci, jiní oprávnění

Vlastnické právo

Podíl

Statutární město Děčín, Mírové nám. 1175/5, Děčín IV-Podmokly, 40502 Děčín

Způsob ochrany nemovitosti

Název

rozsáhlé chráněné území

Seznam BPEJ

Parcela nemá evidované BPEJ.

Omezení vlastnického práva

Nejsou evidována žádná omezení.

Jiné zápisy

Nejsou evidovány žádné jiné zápisy.

📍 Řízení, v rámci kterých byl k nemovitosti zapsán cenový údaj

Nemovitost je v územním obvodu, kde státní správu katastru nemovitostí ČR vykonává [Katastrální úřad pro Ústecký kraj](#), [Katastrální pracoviště Děčín](#)

Zobrazené údaje mají informativní charakter. Platnost dat k 21.02.2023 16:00.

Informace o pozemku

Parcelní číslo:	1309/6
Obec:	Děčín [562335]
Katastrální území:	Prostřední Žleb [625302]
Číslo LV:	609
Výměra [m ²]:	34034
Typ parcely:	Parcela katastru nemovitostí
Mapový list:	DKM
Určení výměry:	Graficky nebo v digitalizované mapě
Způsob využití:	dráha
Druh pozemku:	ostatní plocha



Vlastníci, jiní oprávnění

Vlastnické právo	Podíl
Česká republika	
Právo hospodařit s majetkem státu	Podíl
Správa železnic, státní organizace, Dlážděná 1003/7, Nové Město, 11000 Praha 1	

Způsob ochrany nemovitosti

Název
rozsáhlé chráněné území

Seznam BPEJ

Parcela nemá evidované BPEJ.

Omezení vlastnického práva

Typ
Věcné břemeno ve prospěch nemovitosti neevidované v katastru
Věcné břemeno zřizování a provozování vedení

Jiné zápisy

Nejsou evidovány žádné jiné zápisy.

📍 Řízení, v rámci kterých byl k nemovitosti zapsán cenový údaj

Nemovitost je v územním obvodu, kde státní správu katastru nemovitostí ČR vykonává [Katastrální úřad pro Ústecký kraj](#), [Katastrální pracoviště Děčín](#)

Zobrazené údaje mají informativní charakter. Platnost dat k 21.02.2023 16:00.